

**MODIFICADO**  
 Por el Plano N° 6.206.13 (P.22)  
 Resolución N° 633-D.G.G. y C. 89  
 San Luis, 14 de Julio de 2006  
 Firma: [Firma]

no se localiza  
 Padrón ni prop.  
 Plano 6-83-04

Augusto Roque Baez  
 Pura Elisa Baez de Gutierrez  
 Padrón 1377 - Merlo  
 Parc. 1 Plano 6-121-06

**MODIFICADO**  
 Por el Plano N° 6.209.13 (P.46)  
 Resolución N° 633-D.G.G. y C. 89  
 San Luis, 17 de Octubre de 2006  
 Firma: [Firma]

PLANILLA DE SUPERFICIES

PARC.	SUPERFICIE	PARC.	SUPERFICIE
1...	48has 8801,15m2	32...	4has 9727,04m2
2...	4has 8869,54m2	33...	4has 7668,01m2
3...	3has 2871,68m2	34...	6has 6374,35m2
4...	3has 2871,68m2	35...	5has 8121,98m2
5...	3has 2871,68m2	36...	4has 9869,61m2
6...	4has 9505,86m2	37...	5has 1083,39m2
7...	5has 4352,37m2	38...	6has 9871,26m2
8...	2has 9771,14m2	39...	7has 5659,30m2
9...	2has 4668,10m2	40...	9has 7682,54m2
10...	2has 7633,55m2	41...	9has 3044,37m2
11...	2has 9912,81m2	42...	9has 2266,83m2
12...	8has 0023,83m2	43...	9has 3886,36m2
13...	4has 9740,24m2	44...	4has 1393,31m2
14...	5has 4522,26m2	45...	5has 4047,06m2
15...	5has 8634,41m2	46...	9has 6504,83m2
16...	5has 8634,41m2	47...	3has 1322,52m2
17...	5has 8634,41m2	48...	1has 4747,25m2
18...	5has 8634,41m2	49...	3has 1476,40m2
19...	3has 2632,80m2	50...	5has 8970,97m2
20...	10has 9417,94m2	51...	7has 8712,57m2
21...	8has 8352,05m2	52 (Espacio Verde)...	2has 3479,52m2
22...	9has 6598,69m2	53 (Espacio Verde)...	1ha. 9927,60m2
23...	8has 8820,39m2	Ensanche de Av.	
24...	4has 4758,59m2	y Canteros (E.V.)...	29has 1834,00m2
25...	4has 3990,60m2	Total E. V. ....	33has 5241,12m2
26...	4has 3990,60m2	Total calles y ochavas	34has 8948,85m2
27...	4has 3990,60m2		
28...	4has 3990,60m2		
29...	6has 9909,33m2		
30...	5has 4412,98m2		
31...	7has 1953,35m2		
Total Parc. ....		339has 0242,10m2	

BALANCE DE SUPERFICIES

Sup. Tot. Pte. Plano=	407 has. 4432,07m2
Sup. Parc. A	405 has. 4414,45m2
Sup. Parc. F	2 has. 0000,97m2
Total según plano 6-244-05=	407 has. 4415,42m2
Diferencia en +/-	16,65m2

Augusto Roque Baez y Pura Elisa Baez de Gutierrez  
 Padrón 1377 - Merlo  
 Parc. 1 Plano 6-121-06

Nestor Oscar Wyss  
 Roberto Diego Rivas  
 Pd. 11.730 - Merlo  
 Parc. C Pl. 6-88-05

PROVINCIA DE SAN LUIS  
 Departamento : Junin  
 Partido : Merlo  
 Lugar : Ruta Provincial N° 1 km. 4 - Cerro de Oro Merlo  
 Objeto : Mensura Unificación y División  
 Propietario : RICARDO EFRAIN OVIEDO

INSCRIPCION DEL DOMINIO	PADRON	RECEPTORIA
MATRICULA 3-3747-A1 R6	11.839	Merlo

NOMENCLATURA CATASTRAL DE ORIGEN			
circunscripción	sección	manzana	parcela

Nota oficial : Se dejan a salvo los derechos fiscales establecidos en el Art. 161 de la Ley N° VI-0159-2004 (5546-R) 162 (Código de Aguas de la Provincia) sobre "Delimitación de Límites de Ribera" y Art. 2340 y 2341 del Código Civil y concordantes.

**MODIFICADO**  
 Por el Plano N° 6.158.10 (P.8)  
 Resolución N° 633-D.G.G. y C. 89  
 San Luis, 18 de Octubre de 2005  
 Firma: [Firma]

Nota Oficial: En cuadro padrón debe decir Pd. 11839 y 11844, correspondientes a las Parcelas A y F del Plano 6/244-05 San Luis, 22 de noviembre de 2011

Ing. Agrim. Alejandro Fernández - Mat. n° 242 - C.A.S.L.

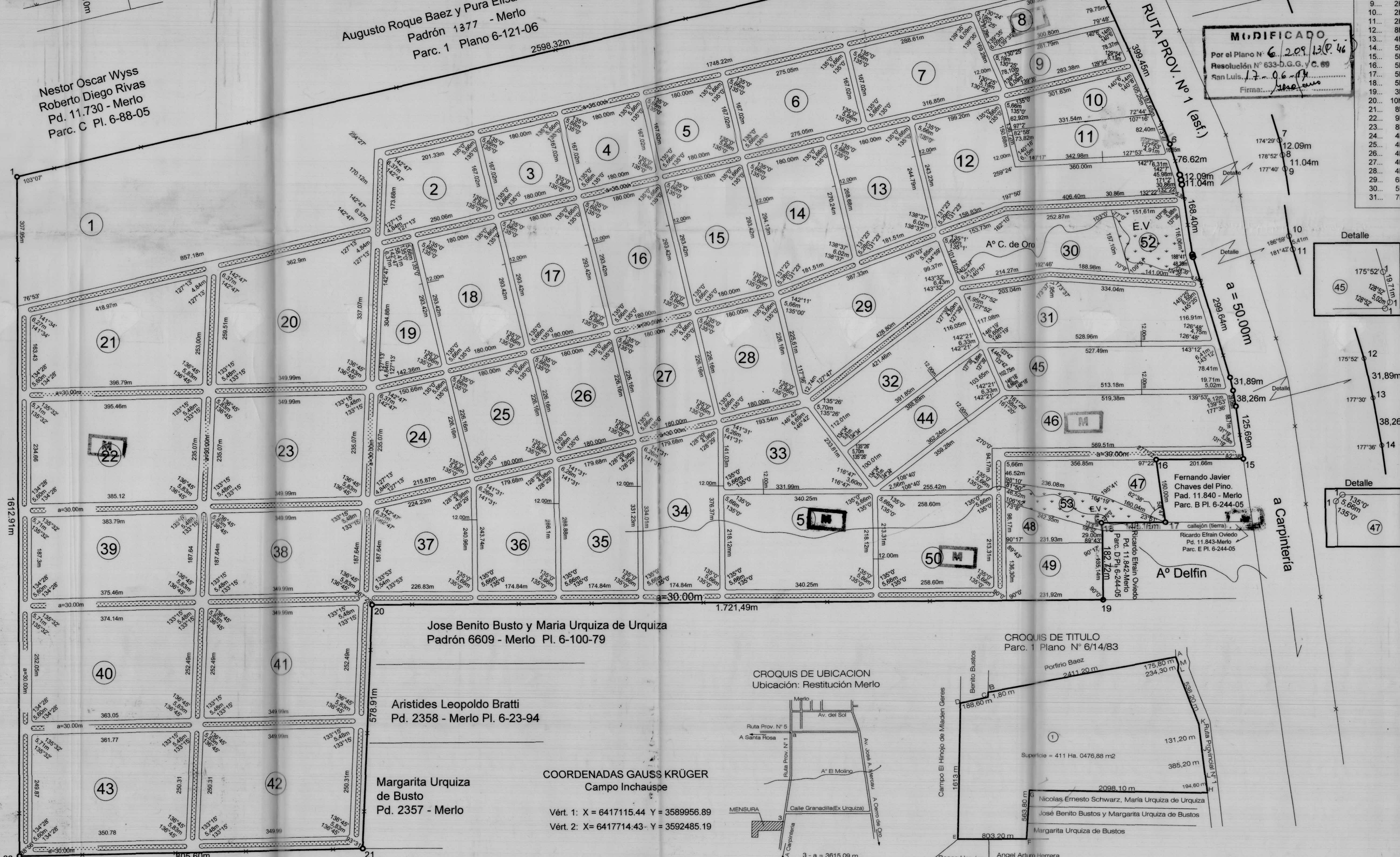
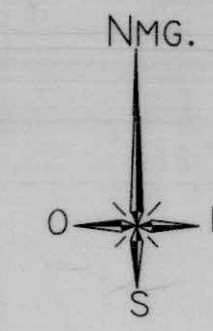
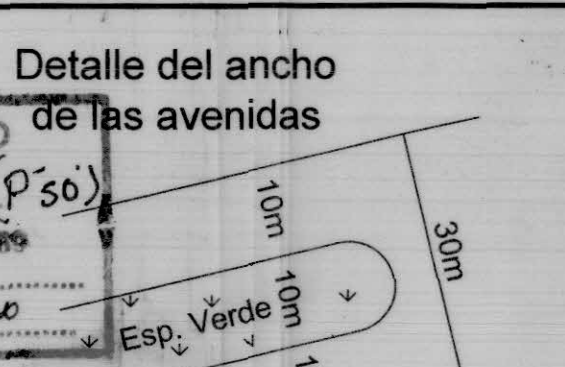
RECC. PROVINCIAL DE CATASTRO Y TIERRAS FISCALES

PLANO VISADO Nro. 6/32/09

bajo la responsabilidad del Profesional (Decreto Nro. 497-H-58)

Dijante a salvo los derechos fiscales de contumacia con la ley nacional Nro. 14.159 (Artículo 24)

San Luis, 27 de Marzo de 2009



Jose Benito Busto y Maria Urquiza de Urquiza  
 Padrón 6609 - Merlo Pl. 6-100-79

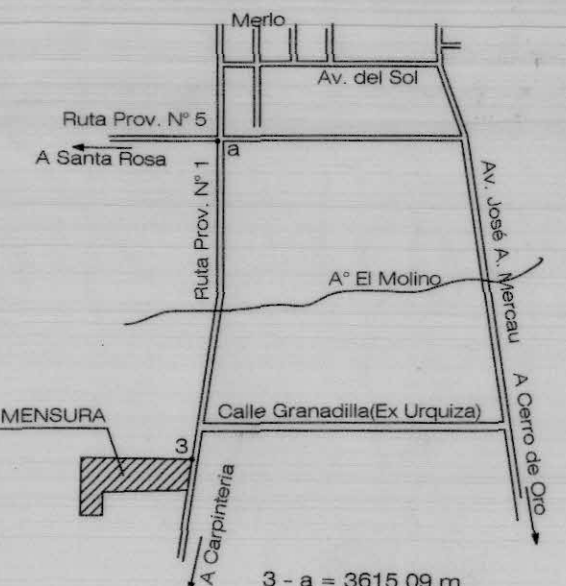
Aristides Leopoldo Bratti  
 Pd. 2358 - Merlo Pl. 6-23-94

Margarita Urquiza de Busto  
 Pd. 2357 - Merlo

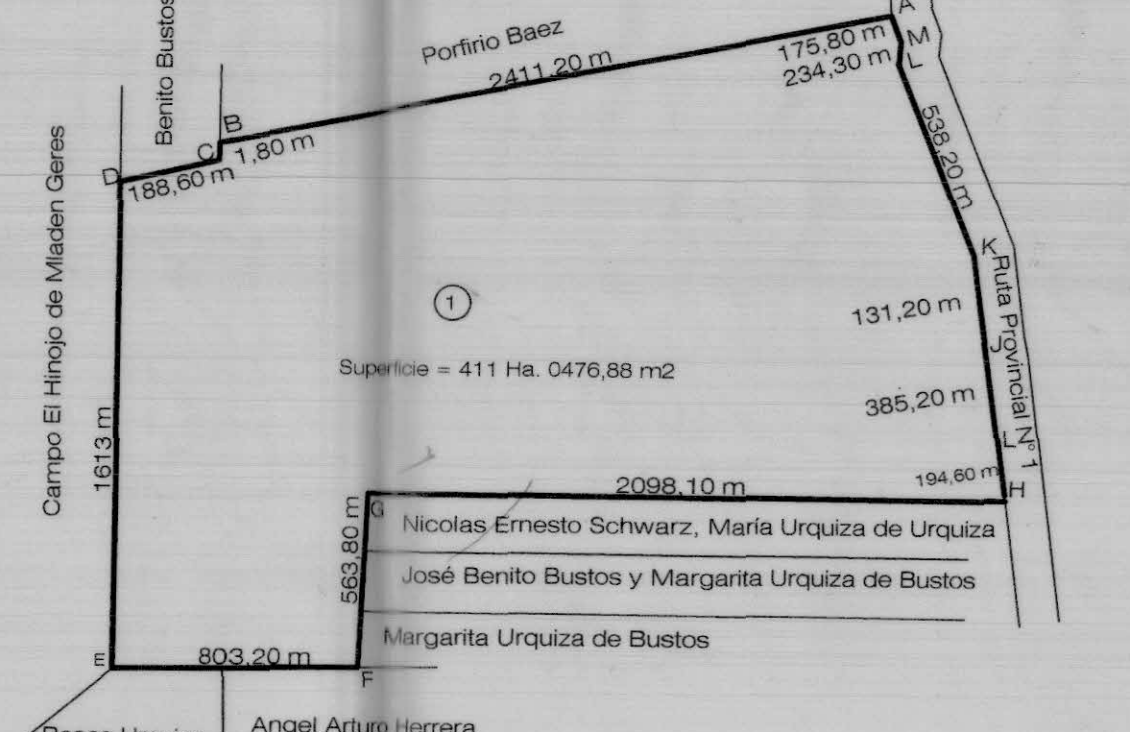
COORDENADAS GAUSS KRÜGER  
 Campo Inchauspe

Vért. 1: X = 6417115.44 Y = 3589956.89  
 Vért. 2: X = 6417714.43 - Y = 3592485.19

CROQUIS DE UBICACION  
 Ubicación: Restitución Merlo



CROQUIS DE TITULO  
 Parc. 1 Plano N° 6/14/83



**MODIFICADO**  
 Por el Plano N° 6.211.13 (P.50)  
 Resolución N° 633-D.G.G. y C. 89  
 San Luis, 05 de Agosto de 2006  
 Firma: [Firma]

**MODIFICADO**  
 Por el Plano N° 6.1210.13 (P.51)  
 Resolución N° 633-D.G.G. y C. 89  
 San Luis, 11 de Julio de 2006  
 Firma: [Firma]

Escala = 1 : 5.000

Rosa Urquiza Y Manuel Humberto Urquiza Pd. 907 - Merlo